

STATO ATTUALE FASE 4 DI COLTIVAZIONE

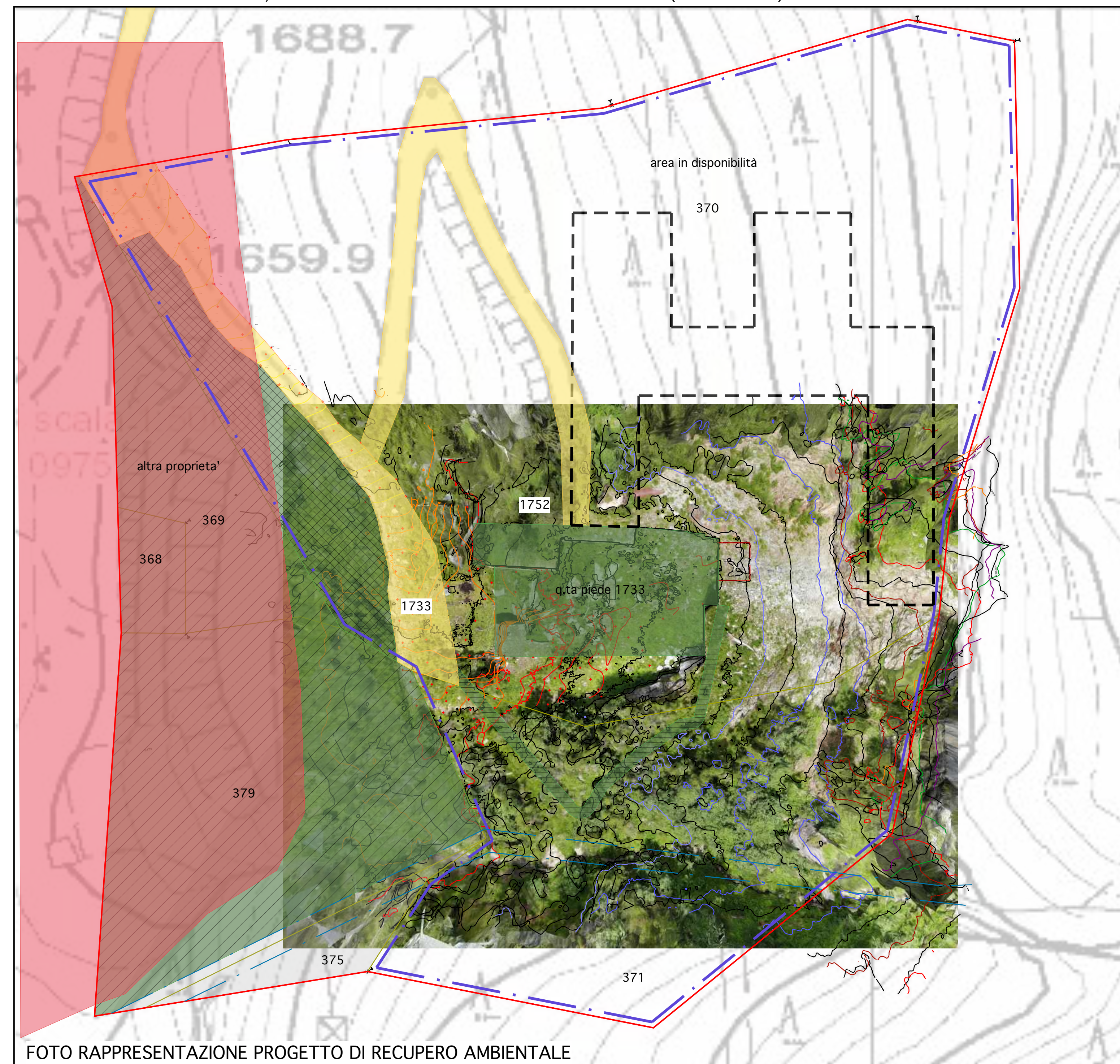
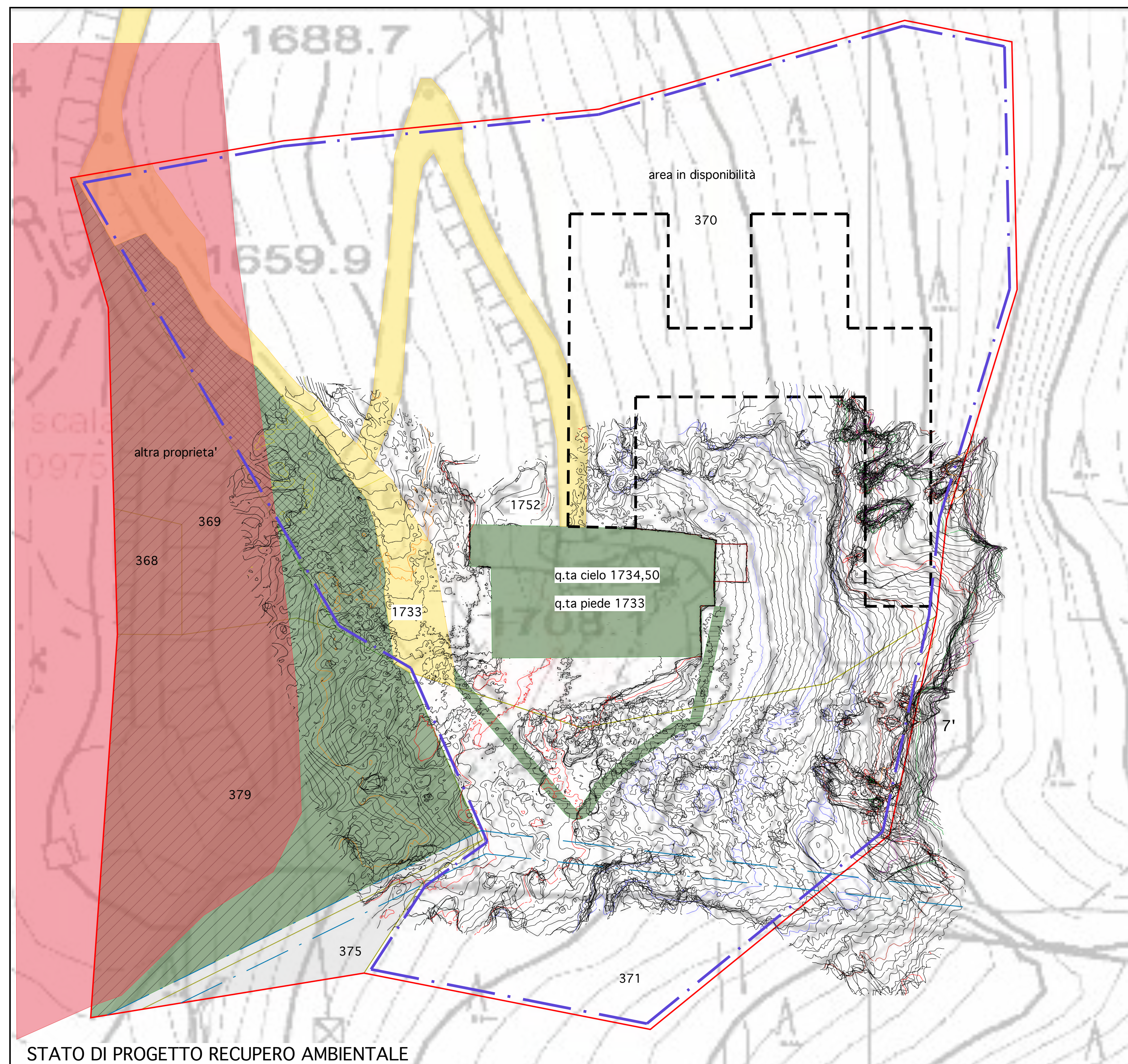
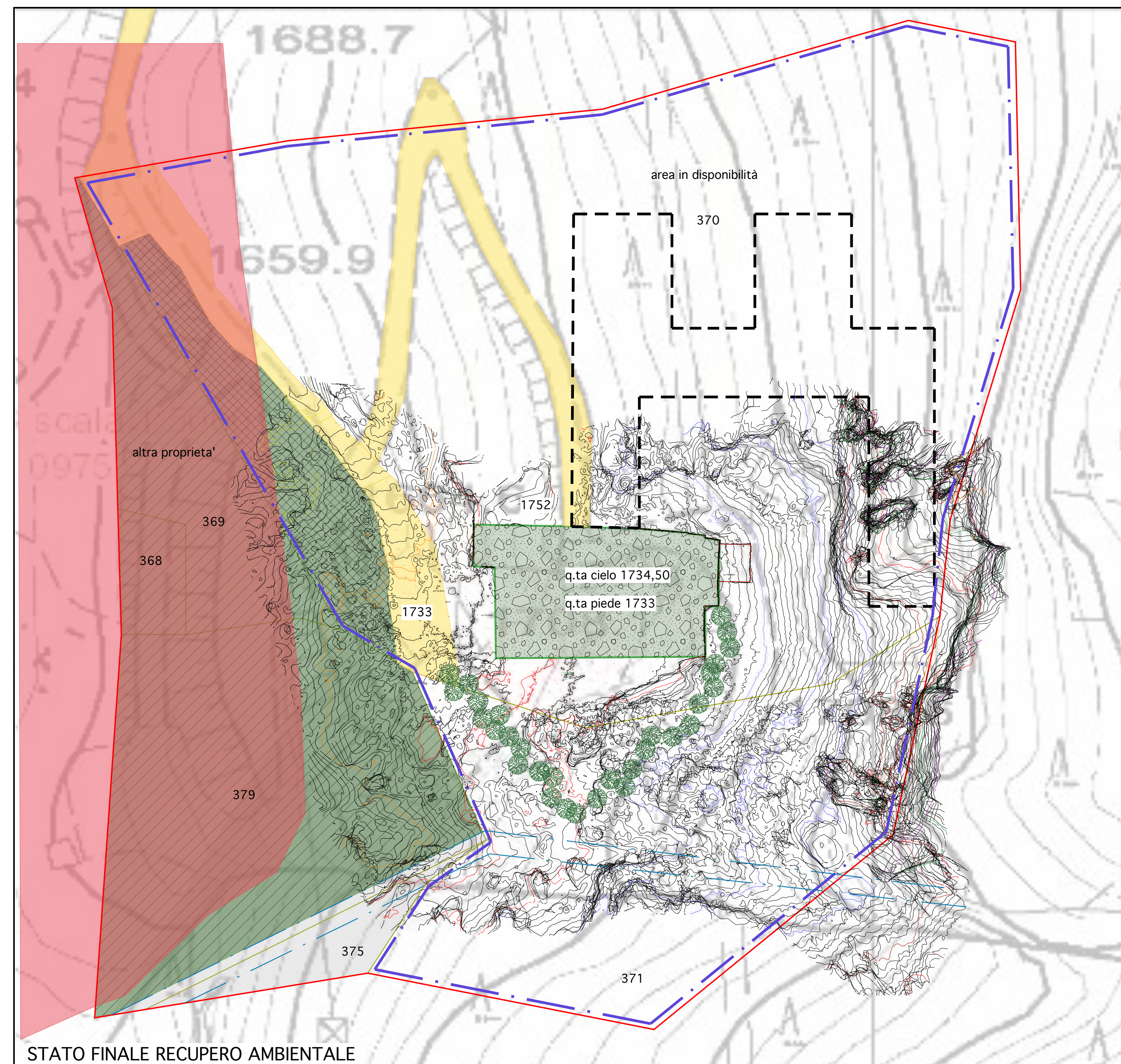


FOTO RAPPRESENTAZIONE PROGETTO DI RECUPERO AMBIENTALE

LEGENDA	
	P.R.A.E. Perimetro estrattivo cava ECKO mq. 24910,53
	LIMITE AREA ESTRATTIVA IN DISPONIBILITA' mq. 18919
	Foglio 4, Particelle 370, 371
	NATPTP Art. 40
	PISTA FORESTALE STATO ATTUALE FASE 4
	VIABILITA' ESISTENTE pista interna di cantiere
	FASE 4 stato attuale
	AREA SERVIZI AS1 AS2
	RETICOLO IDRAULICO
	STATO FINALE DI RIPRISTINO FASE 5
	piazzale di cava (sup. mq. 971) - stesa di informi e semiblocchi
	viabilità esistente di cava (sup. mq. 169,28) - impianto di larici
	versante non oggetto di lavorazione in disponibilità (sup. mq. 1000,13)
	versante non oggetto di lavorazione altra proprietà (sup. mq. 4867,81)



STATO DI PROGETTO RECUPERO AMBIENTALE



STATO FINALE RECUPERO AMBIENTALE



COMUNE DI GRESSONEY SAINT-JEAN COMUNE DI GRESSONEY LA TRINITE'
COMMUNE DE GRESSONEY SAINT-JEAN COMMUNE DE GRESSONEY LA TRINITE'

CAVA ECKO
Località Obro Ecko
Comune di Gressoney Saint Jeanne

Committente:
PROFESSIONAL MARBLE S.R.L.
Sede Legale Carrara (MS)
Via Capitan Fiorillo n. 1
Cap 50033

Oggetto:
ISTANZA DI ATTIVAZIONE DELLA PROCEDURA DI VERIFICA DI ASSOGETTABILITA' A V.I.A.
PIANO DI COLTIVAZIONE CAVA ECKO
P.R.A.E. REGIONE AUTONOMA VALLE D'AOSTA
PIANO DEI GIACIMENTI DI MARMO E DELLE PIETRE AFFINI AD USO ORNAMENTALE
ai sensi della L.R. 11/1998, L.R. 13/1998
DGR 2039/2008, L.R. 12/2009, art. 17, all. G
DCR 2898/2013, DGR 1067/2022
DLgs 152/2006

FASE 5: PLANIMETRIA - STATO DI PROGETTO - STATO FINALE
RECUPERO AMBIENTALE

Data:	Scala:	Tavola n°:
Gennaio 2024	1:500	34

Professionista Sig. Brigato Stefano	Il Tecnico Dott. Geol. Chiara Taponecco	Collaboratori Dott. Geol. Davide Bolognini Dott. Arch. Michele Ceccarelli Dott. Ing. Daniele Valentino Dott. For. Roberta Benetti Dott. Giovanni Gatti Geom. Natalino Iamonte
--	--	---

STUDIO RASENNA Sas
Sviluppo Sostenibile del Paesaggio